

Innsbruck-Trek: Il piacere delle escursione a lunga percorrenza senza bagaglio

Sempre più in alto, sempre più avanti: le escursioni a lunga percorrenza consentono di prendersi tutto il tempo necessario, di lasciarsi la quotidianità alle spalle e di godersi il piacere dell'escursione senza limitarlo "solo" ad una giornata. Questo tour di trekking di sette giorni unifica le escursioni più belle della regione di Innsbruck ed offre, nel contempo, un preziosissimo servizio extra, perfetto per risparmiare le gambe, la schiena... e in fondo anche i nervi. Il comodo servizio di trasporto bagagli è infatti incluso nel Trek, così come i pernottamenti in accoglienti hotel selezionati con trattamento di mezza pensione. L'escursione potrà essere svolta in compagnia della guida alpina oppure in autonomia, per assecondare semplicemente il proprio passo.

📅 13.03.2019 📍 Region Innsbruck 📄 Reise, Sport - Wandern, Tourismus 👤 Innsbruck Tourismus

Sette giorni – Tutti i massicci montuosi della regione di Innsbruck

Il tracciato Innsbruck Trek, sviluppato, in collaborazione, dall'ufficio turistico Innsbruck Tourismus e dall'ASI Reisen della rinomata scuola alpina di Innsbruck, tocca tutti i massicci montuosi di Innsbruck e, in una sola settimana, porta gli escursionisti alla scoperta dei paradisi escursionistici più belli della regione, come il gruppo montuoso Kalkkögel o il rinomato sentiero dei cembri Zirbenweg. La prima tappa prende il via dal cuore del centro storico di Innsbruck e termina nelle aeree quote dei Monti del Karwendel. Il tracciato attraversa l'altopiano di Mieming, inondato di sole e caratterizzato da luminosi boschi di larici, per inoltrarsi poi nelle stupefacenti Alpi dello Stubai e raggiungere Kühtai, accogliente località montana dove si trascorre la notte a quota 2.000 metri. Da qui si procede poi in direzione dei cosiddetti "villaggi degli alpinisti" St. Sigmund e Gries im Sellrain, sempre con le massicce cime da tremila metri delle Alpi Centro-Orientali a dominare il cammino. Il tracciato raggiunge infine il comprensorio Axamer Lizum. Un particolare highlight di questa tappa è la vista mozzafiato sull'aspra e suggestiva bellezza del gruppo montuoso Kalkkögel, definito come le Dolomiti del Tirolo settentrionale. L'ultima tappa del tour affronta il percorso dei cembri Zirbenweg, costeggiato da maestosi e antichissimi pini cembri, per raggiungere infine il monte Patscherkofel e fare ritorno al fascino alpino-urbano della città di Innsbruck.

Massimo comfort: trasporto bagagli e accoglienti hotel

Il tracciato Innsbruck Trek promette una grandiosa esperienza nel cuore della natura, ma garantisce, nel contempo, anche il massimo comfort: questa vacanza all'insegna del trekking offre, infatti, un comodo e allettante pacchetto completo "senza pensieri". Ad esempio, il tour, pur seguendo un tracciato prestabilito, è comunque estremamente



📷 L'ultima tappa del tour affronta il percorso dei cembri Zirbenweg, costeggiato [...continua](#)

Parole chiave

Escursionismo

Contatto media

Stina Bebenroth

ProMedia

Brunecker Str. 1

6020 Innsbruck



flessibile: ogni giorno vengono proposte due escursioni guidate di due diversi livelli di difficoltà (mediamente difficile e impegnativo), il che consente di decidere di giorno in giorno, direttamente sul posto, se intraprendere il percorso di difficoltà media o l'escursione più impegnativa, a seconda dei desideri e delle condizioni fisiche del momento. Inoltre, il Trek consente di godersi con tutti i sensi la natura incontaminata, senza farsi distrarre da pesanti zaini e bagagli ingombranti: gli escursionisti potranno dedicare tutte le loro energie alla camminata e apprezzare appieno l'escursione, portando con sé solo un piccolo zainetto con il necessario per la giornata. I bagagli pesanti verranno comodamente trasportati da una tappa all'altra, e all'arrivo dei partecipanti saranno già pronti in hotel. E a proposito di hotel: letti confortevoli e vitto delizioso (colazione e cena) sono compresi nel pacchetto, poiché il Trek prevede il pernottamento in selezionati hotel a 3 o 4 stelle (appositamente prenotati per i partecipanti del tour). Non resta che mettersi comodi e godersi il meritato riposo.

Guida professionale o ritmo personale

L'Innsbruck Trek prevede la possibilità di seguire il tracciato accompagnati da competenti guide della Scuola Alpina di Innsbruck (in date prestabilite) oppure di affrontare il percorso in autonomia, assecondando il proprio passo e scegliendo il periodo che più si preferisce. Ma seguire il tracciato in autonomia non significa certo rinunciare ai servizi: tutti gli alloggi saranno prenotati, gli escursionisti riceveranno un'esauriva documentazione del percorso incluse cartine dettagliate, il servizio di trasporto bagagli sarà perfettamente efficiente, e ai partecipanti verrà fornito un numero di assistenza attivo 24 ore su 24, 7 giorni su 7. Rimarchiamo, però, che chi scelga di optare per il particolare fascino dell'avventura dato dal tour individuale, quindi senza l'assistenza di guide alpine, dovrebbe avere già una discreta esperienza nella lettura di cartine escursionistiche e delle descrizioni dei percorsi, nonché disporre di un buon senso dell'orientamento. Il tour individuale è disponibile a partire da € 755, il tour guidato a partire da € 875.

Tutte le informazioni sul tour, sulle prestazioni e sulle modalità di prenotazione sono reperibili sul sito www.innsbruck-trek.com.

Link utili:

Blog: blog.innsbruck.info

Facebook: www.facebook.com/Innsbruck

Instagram: www.instagram.com/innsbrucktourism

Twitter: twitter.com/InnsbruckTVB

YouTube: www.youtube.com/user/InnsbruckTVB

Pinterest: www.pinterest.at/innsbrucktvb/_created

Fotografie, 300 dpi

t: +43 512 214004-0

m: +43 664 910 4824

www.newsroom.pr

stina.bebenroth@pro.media

Contatto per richieste e informazioni

Andreas Reiter

Innsbruck Tourismus

Burggraben 3

6020 Innsbruck

t: +43 512 53 56-508

www.innsbruck.info

a.reiter@innsbruck.info

**INNS'
BRUCK**



L'ultima tappa del tour affronta il percorso dei cembri Zirbenweg, costeggiato da maestosi e antichissimi pini cembri, per raggiungere infine il monte Patscherkofel e fare ritorno al fascino alpino-urbano della città di Innsbruck.

Innsbruck Tourismus / Christian Vorhofer


Parole chiave: Escursionismo



Il tracciato attraversa l'altopiano di Mieming, inondato di sole e caratterizzato da luminosi boschi di larici.

Innsbruck Tourismus / Christian Vorhofer


Parole chiave: Escursionismo



Il tracciato Innsbruck Trek tocca tutti i massicci montuosi di Innsbruck e, in una sola settimana, porta gli escursionisti alla scoperta dei paradisi escursionistici più belli della regione

Innsbruck Tourismus / Christian Vorhofer

Parole chiave: Escursionismo



Inoltre, il Trek consente di godersi con tutti i sensi la natura incontaminata, senza farsi distrarre da pesanti zaini e bagagli ingombranti: gli escursionisti potranno dedicare tutte le loro energie alla camminata e apprezzare appieno l'escursione, portando con sé solo un piccolo zainetto con il necessario per la giornata.

Innsbruck Tourismus / Christian Vorhofer

Parole chiave: Escursionismo



L'Innsbruck Trek prevede la possibilità di seguire il tracciato accompagnati da competenti guide della Scuola Alpina di Innsbruck (in date prestabilite) oppure di affrontare il percorso in autonomia, assecondando il proprio passo e scegliendo il periodo che più si preferisce.

Innsbruck Tourismus / Christian Vorhofer


Parole chiave: Escursionismo



Ad esempio, il tour, pur seguendo un tracciato prestabilito, è comunque estremamente flessibile: ogni giorno vengono proposte due escursioni guidate di due diversi livelli di difficoltà (mediamente difficile e impegnativo), il che consente di decidere di giorno in giorno, direttamente sul posto, se intraprendere il percorso di difficoltà media o l'escursione più impegnativa, a seconda dei desideri e delle condizioni fisiche del momento.

Innsbruck Tourismus / Christian Vorhofer

Parole chiave: Escursionismo



Hiking Trail Lehnberghaus in the Mieminger Mountains.

Innsbruck Tourismus / Christian Vorhofer

Parole chiave: Escursionismo



Il tracciato attraversa l'altopiano di Mieming, inondato di sole e caratterizzato da luminosi boschi di larici, per inoltrarsi poi nelle stupefacenti Alpi dello Stubai e raggiungere Kühtai, accogliente località montana dove si trascorre la notte a quota 2.000 metri.

Innsbruck Tourismus / Christian Vorhofer

Parole chiave: Escursionismo



Da qui si procede poi in direzione dei cosiddetti "villaggi degli alpinisti" St. Sigmund e Gries im Sellrain, sempre con le massicce cime da tremila metri delle Alpi Centro-Orientali a dominare il cammino.

Innsbruck Tourismus / Christian Vorhofer

Parole chiave: Escursionismo